














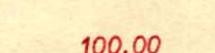
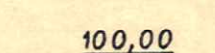


GEMARKUNG GROSS-SACHSEN

— BEBAUUNGSPLAN —

„ÖSTLICH DES MULDWEGS“

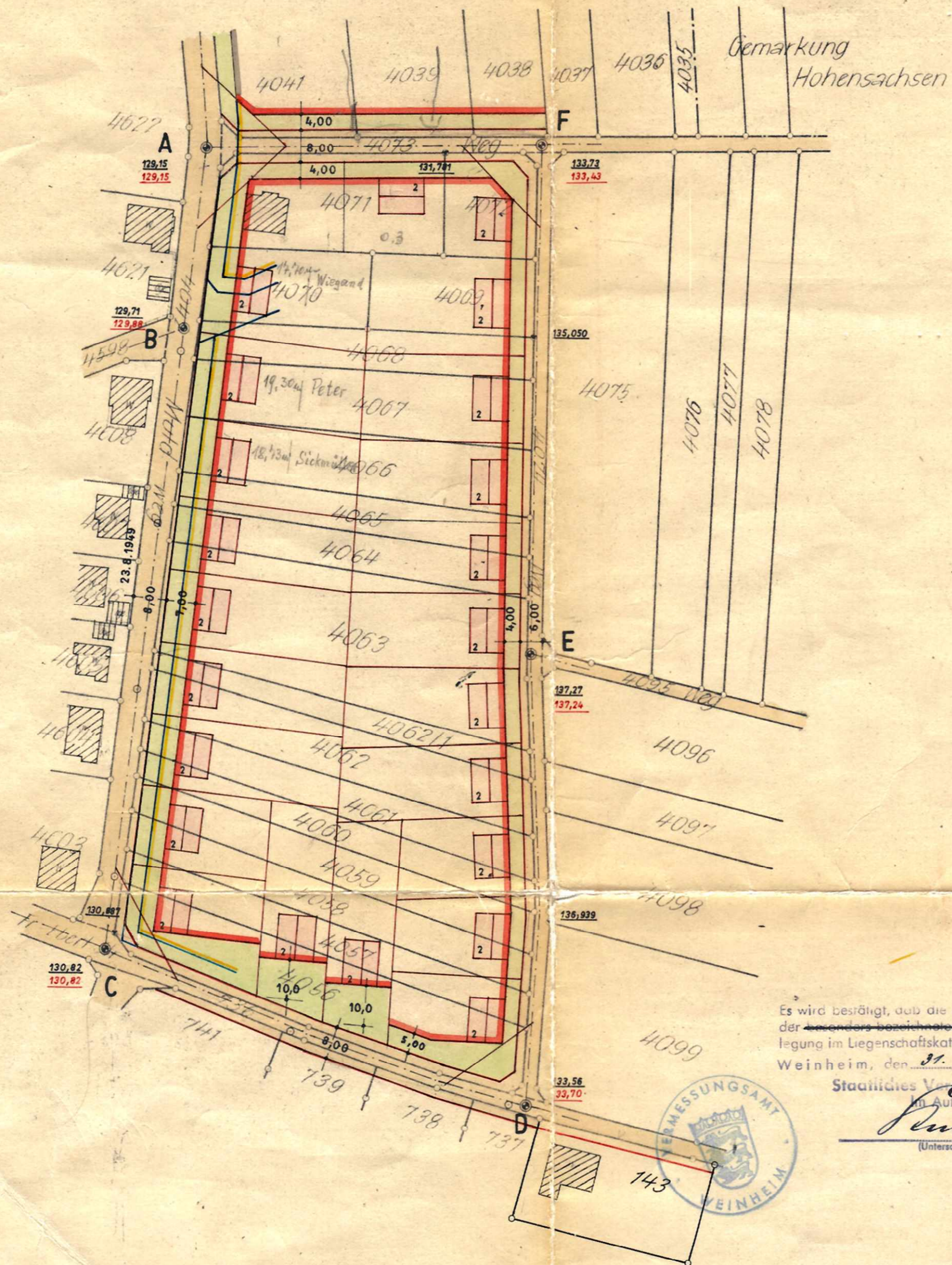
Vervielfältigungen,
ergrößerungen u. Verkleinerungen
sind verboten

ZEICHENERKLÄRUNG

-  BESTEHENDE STRASSENFLUCHT
-  BESTEHENDE BAUFLUCHT
-  NEU FESTZUSTELLEND E STRASSENFLUCHT
-  NEU FESTZUSTELLEND E BAUFLUCHT
-  AUFZUHEBEND E STRASSENFLUCHT
-  AUFZUHEBEND E BAUFLUCHT
-  VORGARTENFLÄCHE
-  STRASSEN-UND WEGFLÄCHE
-  EISENBAHNFLÄCHE
-  ÖFFENTLICHE FLÄCHE
-  ÖFFENTLICHE PARKPLÄTZE
-  BESTEHENDE GEBÄUDE
-  GEPLANTE GEBÄUDE MIT GESCHOSSZAHL
-  GARAGEN
-  STRASSENHÖHEN
-  GELÄNDEHÖHEN
-  SICHTWINKEL



M. 1:1000



Es wird bestätigt, daß die Darstellung der Grenzen der ~~Flurstücke~~ Flurstücke mit der Festlegung im Liegenschaftskataster übereinstimmt.
Weinheim, den 31. Oktober 1961

Staatliches Vermessungsamt
im Auftrag

[Signature]
(Unterschrift)



GROSS-SACHSEN, DEN 16. APR. 1962
NOV 1961

FÜR DEN GEMEINDERAT



[Signature]
BÜRGERMEISTER

HEIDELBER, DEN 15. NOV. 1961

DER PLANFERTIGER

[Signature]

ÖFFENTLICH BESTELLTER VERMESSUNGSINGENIEUR

J. Zippran
Öffentlich bestellter
Vermessungsingenieur